

são brás de alportel

© Região de Turismo do Algarve. É expressamente proibida a reprodução, mesmo parcial, para todo e qualquer fim sem a prévia autorização escrita do proprietário.



Escala 1:5 500

Faro Estói A22

Olhão Peral Moncarapacho




























	 PATRIMÓNIO	 PATRIMONIO	 PATRIMOINE	 HERITAGE	 KULTURERBE
1	D 3 Igreja Matriz	Iglesia Matriz	Eglise paroissiale	Main Church	Pfarrkirche
2	D 4 Palácio Episcopal	Pazo Episcopal	Evêché	Bishop's Palace	Bischofspalast
3	C 4 Casa da Cultura António Bentes/ Museu do Traje Algarvio	Casa de la Cultura António Bentes/ Museo del Traje Algarvio	Maison de la Culture António Bentes/ Musée du Costume de l'Algarve	António Bentes House of Culture / Museum of Algarve Costume	Kulturhaus António Bentes/ Trachtenmuseum der Algarve
4	C 3 Igreja de São Sebastião	Iglesia de San Sebastián	Eglise de São Sebastião	Church of São Sebastião	Kirche São Sebastião
5	D 4 Calçadinha (origem romana)	Calzada (origem romana)	Chaussé (origine romaine)	Road (roman origin)	Alte Straße (Romanischen Ursprungs)
6	Ermida (S. Romão)	Ermida (S. Romão)	Chapelle (S. Romão)	Chapel (S. Romão)	Kapelle (S. Romão)
7	Ermida (Alportel)	Ermida (Alportel)	Chapelle (Alportel)	Chapel (Alportel)	Kapelle (Alportel)
8	D 4 Centro explicativo e de acolhimento da Calçadinha	Centro explicativo y de acogida de la "Calçadinha"	Centre d'explication et d'accueil de "Calçadinha"	"Calçadinha" Explanatory and Reception Centre	Zentrum für die Erklärung und Sammlung des Archäologische Erbes "Calçadinha"
9	Centro museológico do Alportel	Centro museológico de Alportel	Centro muséologique d'Alportel	Alportel museum	Museumszentrum von Alportel
INFORMAÇÕES ÚTEIS		INFORMACIONES ÚTILES		NÜTZLICHE INFORMATIONEN	
A	B 3 Junta de Freguesia	Junta de Feligresía	Mairie de Quartier	Parish Office	Gemeindehaus
B	C 3 Galeria Municipal	Galeria Municipal	Galerie Municipale	Municipal Gallery	Städtische Galerie
C	A 2 Azinheira (Árvore Monumental Classificada)	Encina (Árbol Monumental Clasificada)	Yeuse (Arbre Monumental Classifié)	Holm-oak (Classified Monumental Tree)	Steineiche (denkmalgeschützter Baum)

FICHA TÉCNICA / FICHE TECHNIQUE / CREDITS / TECHNISCHES DATENBLATT
 Edição e Propriedade / Edición y Propiedad
 Edition et Copyright / Edition and Copyright / Verlag & Eigentum
 Região de Turismo do Algarve - Av. 5 de Outubro, n.º 18/20 - 8000-076 Faro
 Tel: 289 800 400 Fax: 289 800 489
 E-mail: marketing@turismoalgarve.pt Web: www.visitalgarve.pt

Cartografía / Cartografía / Cartographie / Cartography / Kartographie
 Instituto Geográfico do Exército

Distribuição gratuita / Distribución Gratuita
 Distribution Gratuite / Distribution Free / Vertrieb Kostenlos

Edição / Edición / Edition / Edition / Auflage n.º 6
 Março / Marzo / Mars / March / März 2016

 GUARDA NACIONAL REPUBLICANA Guardia Nacional Republicana / Gendarmerie Nationale Républicaine National Republican Guard / Republikanische Nationalgarde	 TAXIS	 AUTOESTRADA Autopista / Autoroute Motorway / Autobahn	 BIBLIOTECA MUNICIPAL Biblioteca municipal / Bibliothèque municipale Municipal library / Stadtbibliothek	 CAMPO DE FUTEBOL Campo de fútbol / Terrain de football Football pitch / Fußballfeld	 CICLOVIA Carril bici / Piste cyclable Cycle path / Radweg	 MOIMHO Molino / Moulin Mill / Mühle
 BOMBEIROS Bomberos / Pompiers Fire brigade / Feuerwehr	 POSTO DE GASOLINA Gasolinera / Station de service Petrol station / Tankstelle	 POSTO DE TURISMO Oficina de turismo / Office du tourisme Tourist office / Tourismusbüro	 CINE-TEATRO Cine / Ciné theatre Movie theatre / Kino	 COMPLEXO POLIDESPORTIVO Polidesportivo / Centre sportif Sports complex / Sportzentrum	 MIRADOURO Mirador / Belvédère Scenic viewpoint / Aussichtspunkt	 POSTO DE GASOLINA Gasolinera / Station de service Petrol station / Tankstelle
 CENTRO DE SAÚDE Centro de salud / Centre de santé Health center / Gesundheitsamt	 PARQUE DE ESTACIONAMENTO Aparcamiento / Parking Car park / Parkplatz	 ESTAÇÃO DOS CORREIOS Correos / Bureau de poste Post office / Postamt	 CÂMARA MUNICIPAL Ayuntamiento / Mairie City Hall / Rathaus	 TÊNIS Tennis / Tennis Tennis / Tennis	 PARQUE DA SERRA Parque de la Sierra / Parque da Serra (parc) Parque da Serra (park) / Serra-Park	 EDIFÍCIO DE INTERESSE Edifício de interés / Immeuble d'intérêt Building of interest / Sehenswertes gebäude
 FARMÁCIA Farmacia / Pharmacie Chemist / Apotheke	 ESTAÇÃO RODOVIÁRIA Estación de autobuses / Gare routière Bus terminal / Busbahnhof	 MERCADO MUNICIPAL Mercado / Marché Market / Markt	 CEMITÉRIO Cementerio / Cimetière Cemetery / Friedhof	 PISCINAS Piscinas / Piscines Swimming-pools / Schimmbad	 FONTE FÉRREA Fonte Férrea / Fonte Férrea (parc) Fonte Férrea (leisure park) / Freizeitpark Fonte Férrea	

Algarve - Mapa / Carte / Map / Karte

LEGENDA LEYENDA LÉGENDE KEY LEGENDE

-  AUTOESTRADA
AUTOPISTA
AUTOROUTE
HIGHWAY
AUTOBAHN
-  ESTRADA SECUNDÁRIA
CARRETERA SECUNDARIA
ROUTE SECONDAIRE
SECONDARY ROAD
LANDSTRASSE
-  LINHA FÉRREA
LÍNEA FERROVIARIA
CHEMIN DE FER
RAILWAY
EISENBahn
-  AEROPORTO
AEROPUERTO
AÉROPORT
AIRPORT
FLUGHAFEN
-  ESTRADA NACIONAL
CARRETERA NACIONAL
ROUTE NATIONALE
MAINROAD
NATIONALE STRASSE
-  RESERVAS NATURAIS
RESERVAS NATURALES
RÉSERVES NATURELLES
NATURE RESERVES
NATURSCHUTZGEBIETE
-  ROTA VICENTINA
THE STARS TO THE SEA IN PORTUGAL
-  Ecovia
-  via algarviana



Concelho / Municipio / Canton / Municipality / Bezirk

